

Aula 00

*SEDUC-GO - Realidade étnica, social,
histórica, geográfica, cultural, política e
econômica do Estado de Goiás*

Autor:
Sergio Henrique

26 de Maio de 2024

Sumário

Contextualização Socioespacial da Região Centro Oeste e o Estado de Goiás	2
O Estado de Goiás	7
O Meio Natural	9
Os Patrimônios Naturais e Históricos da Humanidade em Goiás	11
Goiânia	16
A Região Metropolitana de Goiânia	16
Questionário de Revisão	21
Questionário - Somente Perguntas.	21
Questionário - Perguntas e Respostas.	21
Questões Comentadas	24
Lista de Questões	38
Gabarito	45
Resumo	46



Contextualização Socioespacial da Região Centro Oeste e o Estado de Goiás

O IBGE divide o território brasileiro em 5 regiões Macrorregiões fisiográficas, ou seja, agrupa lugares de acordo com critérios naturais e socioeconômicos.

A distribuição do desenvolvimento no espaço territorial do Brasil não é homogênea, ou seja, parecida, bem distribuída.

Observe o mapa e cada um dos limites estaduais. É importante que ele seja analisado o mais detalhadamente possível. Quanto mais você o analisa, mais informações consegue extrair dele. Isso é importante. Faça isso agora antes de continuarmos! Identifique a localização de Goiás.

Perceba que considerando as Macrorregiões só não temos limites com a Região Sul. Não se preocupe com as diferentes terminologias –limites, divisas e fronteiras- pois não há uma definição técnica clara, e é comum que seja usado o conceito limites e divisas para o interior do Brasil, então podemos falar que o município de Goiânia se limita com Aparecida de Goiânia ao sul, Senador Canedo, à Leste, Neópolis ao Norte e Trindade à Oeste, e também podemos falar que faz limite, ou divisa com o TO, BA, MG, MS e MT, além do Distrito Federal, que é um enclave no território goiano, ou seja, todo o território do DF está integralmente limitado por Goiás.



A Região Centro Oeste é formada pelos estados de Goiás (GO), Mato Grosso do Sul (MS), Mato Grosso (MT) e Distrito Federal. Na Constituição de 1988 o território de Goiás foi dividido em dois,

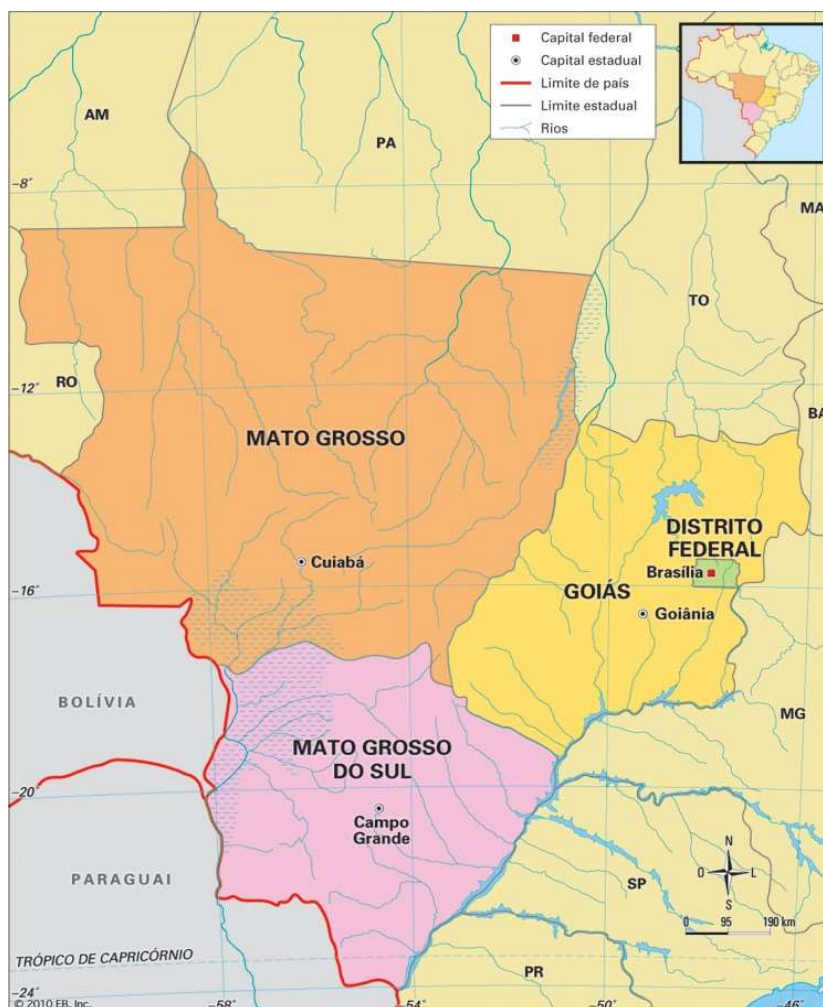


O atual território de Goiás é produto do planejamento estatal federal. Foram feitos vários projetos de colonização e desenvolvimento, como a **Marcha para o Oeste** na Era Vargas, o **Plano de Metas** de JK, e os projetos **POLOCENTRO** e **POLAMAZÔNIA** nos governos militares.

Entre a década de 30 e 50 a economia se desenvolveu através das obras públicas da nova capital, mas foi especialmente na década de 60 e 70 com as grandes obras do Plano de Metas do presidente Juscelino Kubitschek a indústria da construção civil a economia foi impulsionada, especialmente pelas obras rodoviárias.

As rodovias são especialmente importantes para as políticas públicas de desenvolvimento da época, pois além de gerar muitos empregos, permitiram o aumento do fluxo de pessoas pelo país.

O eixo rodoviário Belém-Brasília foi fundamental para a grande imigração de nordestinos para a nova capital federal, absorvidos pelos trabalhos na construção civil e serviços. As rodovias passaram a vetorizar, direcionar, o povoamento e ao longo das principais rodovias surgiram cidades.



Os estados do Centro Oeste possuem forte tradição na pecuária (exceto Brasília), sobretudo em rebanhos bovinos, inclusive criação de bubalinos (búfalos). O Centro Oeste lidera a produção



leiteira e de carne bovina, especialmente em MT, liderança nacional absoluta em rebanho bovino e produção de grãos.

No Centro Oeste estão os maiores rebanhos bovinos e lavouras de grãos do país, e o MT lidera o ranking nacional nos dois. Goiás é o terceiro rebanho bovino no Brasil e segundo no C.O.

FIQUE ATENTO!



Os rebanhos aumentaram desde 2019, pois o contexto internacional de alta demanda por commodities somado ao real desvalorizado fez as exportações aumentarem. **Moedas desvalorizadas estimulam as exportações** pois o produto chega mais barato e competitivo no mercado internacional e o produtor evidentemente exportará a produção pois sua margem será muito maior. Goiás é o segundo produtor nacional de cana de açúcar, atrás apenas de São Paulo, e é o terceiro maior rebanho bovino com mais de 24,4 milhões de cabeças enquanto MT possui mais de 34 milhões, segundo dados mais recentes do IBGE.

Em 2024 o agronegócio continua em alta, mas a crise internacional provocada pela guerra da Ucrânia tem um poder de influência enorme no setor agrícola brasileiro, pois importamos fertilizantes a base de potássio da Rússia, Bielorrússia, Ucrânia e Canadá.

Se liga na notícia de novembro de 2023:

Goiás se consolida entre os seis maiores exportadores do agro

Terceiro maior produtor de grãos e dono de um dos maiores rebanhos de bovinos do país, Goiás vem se consolidando como um pilar do agronegócio brasileiro também nas exportações. Em 2022, o estado registrou um faturamento de US\$ 11,7 bilhões com as vendas externas de produtos agropecuários. O montante representou um crescimento de 63,3% em relação ao faturamento do ano anterior e colocou Goiás na sexta posição entre os principais estados exportadores de itens ligados ao setor primário.

Naquele mesmo período, o agronegócio goiano respondeu por 82,9% das exportações estaduais, marcando a sua maior participação desde o início da série histórica em 2012. O complexo soja liderou as exportações, com 65,9% do total, seguido por carnes com



16,7%; cereais, farinhas e preparações (8,2%); complexo sucroalcooleiro (3,5%); e fibras e produtos têxteis (2%). [...]

Internacionalização

Agro goiano se destaca nas vendas externas, ficando nas seguintes colocações entre os maiores exportadores estaduais:

1º lugar nas exportações de sorgo

2º lugar nas exportações de girassol, soja, tomate e mandioca

3º lugar nas exportações de algodão, milho e carne bovina

4º lugar nas exportações de arroz, etanol e goiaba

5º lugar nas exportações de cebola, feijão, trigo e carne de aves


6º lugar nas exportações de café e açúcar

7º lugar nas exportações de melancia, leite e carne suína

Fonte: <https://www.casacivil.go.gov.br/noticias/10098-goi%C3%A1s-se-consolida-entre-os-seis-maiores-exportadores-do-agro.html>

Os maiores PIBs são do DF e Goiás que concentram mais de 60% da riqueza. O DF é um pequeno território, altamente povoado e com a maior qualidade de vida do Brasil. São industrializados e por isso destacam-se na indústria e serviços, que possuem maiores valores agregados.





A maior parte da população goiana é ocupada nos serviços e na indústria, especialmente a cidade de Goiânia, a cidade que centraliza a rede urbana estadual. Destacam-se também Catalão e Anápolis como cidades que tem recebido investimentos em diversos setores, destacadamente o automobilístico, com montadoras como Hyundai, Mitsubishi e John Deere, o setor farmoquímico e têxtil.

O Estado de Goiás

Situado no coração do Planalto Central brasileiro, Goiás é o mais central dos estados brasileiros e o mais populoso do Centro-Oeste. Sua população no Censo 2022 é de **7.056.495** habitantes, e possui o segundo maior PIB regional, logo depois do Distrito Federal.

Com uma área territorial de **340.242,859** km², o estado possui uma densidade demográfica de 20,74 hab./km². A distribuição da população é irregular e é concentrado na Região Metropolitana de Goiânia, Centro Goiano, Entorno de Brasília e o Sudeste Goiano.

O Noroeste e Nordeste Goiano são os menos populosos e povoados. O Norte é a região onde há mineração como nos municípios de Niquelândia e Uruaçu, e todos pertencem à Amazônia Legal.

O Nordeste é onde há a menor população e povoamento e a menor contribuição para o PIB estadual, pois há limites para a atividade econômica devido às Unidades de Conservação como o **Parque Nacional Chapada dos Veadeiros** e o **Parque estadual São Domingos**, bem como predominam atividades extrativistas das comunidades tradicionais, como os **Kalunga**, a maior comunidade quilombola do Brasil.



O nome do Estado origina-se da denominação da tribo indígena 'guaiás', Goyazes, que mais tarde veio a se tornar Goiás. Vem do termo tupi *gwaya* que quer dizer indivíduo igual, gente semelhante, da mesma "raça".

Seu processo de formação na história do Brasil colonial ocorreu no ciclo do ouro no século XVIII, época em que a bandeira de **Bartolomeu Bueno da Silva Filho** fundou o **Arraial de Santana**, povoado que mais tarde passou a ser chamada de **Vila Boa** e depois de **Cidade de Goiás**. Arraial de Santana se tornou a primeira capital de Goiás, considerada patrimônio da humanidade pela Unesco.

A capital Goiânia centraliza a rede urbana de Goiás, forma uma região metropolitana com 20 municípios, abriga mais de 2,5 milhões de habitantes e 40% do PIB estadual.

O Brasil possui 5570 municípios e 342 tiveram os seus limites territoriais atualizados, e a maioria foi em Goiás, pois todos os 246 municípios foram.

Em 2022 foi criada a **Região Metropolitana do Entorno (RME)** pela ALE-GO, e sancionada em 2023, contando com um total de 11 municípios goianos que se localizam nos arredores do Distrito Federal, e representam cerca de 17% da população goiana total e aproximadamente 9% da economia do estado. Veja abaixo com mais detalhes:

Tabela 1 - População, PIB e PIB Per Capita - RME e Estado de Goiás.

Nome	População		PIB		Atividade principal do PIB	VA/APU* (R\$ mil)	% APU no VA	PIB per capita
	Total	%	Total	%				
Águas Lindas de Goiás	208.892	3,0	2.088.754	0,9	Administração Pública	840.680	43,9	9.595
Cidade Ocidental	84.581	1,2	860.695	0,4	Administração Pública	311.225	38,70	11.808
Cocalzinho de Goiás	24.018	0,3	370.991	0,2	Administração Pública	96.846	27,71	18.094
Cristalina	58.940	0,8	3.345.354	1,5	Agricultura*	312.657	10,1	55.561
Formosa	112.542	1,6	2.738.680	1,2	Demais serviços	526.664	21,5	22.143
Luiziânia	196.416	2,8	4.769.559	2,1	Demais serviços	844.447	19,4	22.550
Novo Gama	97.976	1,4	1.074.962	0,5	Administração Pública	455.869	46,2	9.133
Padre Bernardo	34.314	0,5	757.756	0,3	Agricultura*	152.682	21,2	22.009
Planaltina	108.846	1,6	1.276.695	0,6	Administração Pública	443.803	37,6	14.085
Santo Antônio do Descoberto	68.854	1,0	747.938	0,3	Administração Pública	340.063	48,7	9.863
Valparaíso de Goiás	196.967	2,8	2.688.974	1,2	Administração Pública	753.567	31,0	15.621
RME	1.192.346	17,2	20.720.358	9,2	Demais serviços	-	-	-
Total RIDE								
Estado de Goiás	6.950.976	100,0	224.126.112	100,0	-	-	-	31.507


* VA - Valor Adicionado; APU - Administração Pública; Administração Pública contempla as atividades de Administração, defesa, educação e saúde públicas e seguridade social; *, inclusive apoio à agricultura e a pós-colheita

Disponível em: <https://goias.gov.br/entorno/wp-content/uploads/sites/30/2023/07/01-atualizado-Boletim-RME-299.pdf>



O Meio Natural

Estado de Goiás está localizado no **Planalto Central Brasileiro**, o que justifica o predomínio de planaltos em sua formação geomorfológica. O Estado apresenta, em geral altitudes modestas, predomínio de chapadas (planaltos sedimentares com topo plano), com planícies e depressões presentes próximos aos grandes rios.



Chapada dos Veadeiros

A formação vegetal é predominantemente formada por Cerrado, ou seja, vegetação arbustiva, com poucas árvores de pequeno porte, cujo tronco é retorcido. É um domínio natural tropical sobre as chapadas goianas onde o topo plano facilita a mecanização. Seus solos são profundos e normalmente ácidos devido à alta concentração de alumínio, o que faz necessário a prática da calagem para corrigir a acidez e recuperar a fertilidade.

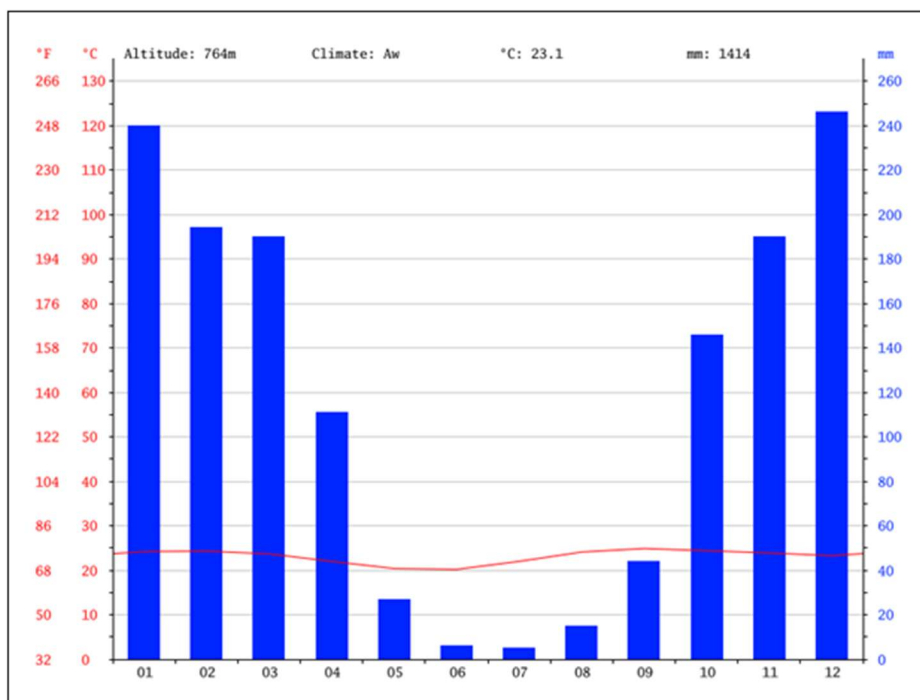


Imagem ImcBio

O clima predominante é tropical típico, com verão chuvoso e inverno seco. Possui influência da continentalidade, ou seja, está distante do litoral, então: a umidade é menor e a amplitude (variação) térmica ao longo do ano é maior.



Observe o climograma da capital Goiânia:



Climograma de Goiânia (Fonte: climate-data.org)

As chuvas concentram-se entre setembro e março, com maior umidade dezembro a janeiro. As médias térmicas são altas e a variação média em torno de 5°C. As longas estiagem ocorrem no outono e inverno.



São três bacias hidrográficas, a maior do Tocantins-Araguaia 58%, depois a do Paranaíba e 1% a do São Francisco.



HORA DE PRATICAR!



(AOC/SEAD-GO/2022) Sobre a hidrografia, é importante destacar que é no território de Goiás que nascem drenagens alimentadoras de três importantes rios. São eles:

- A) Parnaíba, Tietê e Rio Doce.
- B) Tapajós, Xingú e Paraíba do Sul.
- C) Jaguaribe, Paranapanema e Corumbá.
- D) Jequitinhonha, Piracicaba e Paranaíba.
- E) Araguaia/Tocantins, São Francisco e Paraná.

Comentários

Gabarito: E

- Araguaia-Tocantins, que ocupa 58% da área, na porção norte e oeste;
- Paraná, que representa 41% da área, na porção sul e sudeste;
- São Francisco, em apenas 1% da área, no Leste.

Os Patrimônios Naturais e Históricos da Humanidade em Goiás

São três destaques do patrimônio goiano na Unesco, dois naturais, o **Parna da Chapada dos Veadeiros** e **Parna das Emas**, e um histórico, a **cidade de Goiás** a primeira capital e berço do povoamento às margens do rio Vermelho, que corre para o Araguaia.

Há várias áreas protegidas em Goiás por Unidades de Conservação tanto federais quanto estaduais. As exuberantes paisagens do cerrado nos dois patrimônios da humanidade são antes Parques Nacionais, ou seja, unidades de conservação de proteção integral, onde é vedada a exploração direta de recursos naturais, o Parna Chapada dos Veadeiros, em Cavalcante e o Parna das Emas no município de Mineiros.



Criado em 1961, o Parque Nacional da Chapada dos Veadeiros está localizado no Nordeste do Estado de Goiás, entre os Municípios de Alto Paraíso de Goiás, Cavalcante, Teresina de Goiás, Nova Roma e São João d'Aliança.

Protege uma área de 240.611ha de cerrado de altitude, abriga espécies e formações vegetais únicas, centenas de nascentes e cursos d'água, rochas com mais de um bilhão de anos, além de paisagens de rara beleza, com feições que se alteram ao longo do ano. O Parque **também preserva áreas de antigos garimpos, como parte da história local**. Foi declarado Patrimônio Natural da Humanidade pela Unesco, em 2001.

Além da conservação, o Parque tem como objetivos a pesquisa científica, a educação ambiental e a visitação pública. A caminhada e os banhos de cachoeira são as principais atividades no Parque, nas imensas paisagens da Chapada, nas antigas rotas usadas por garimpeiros. Os Parques Nacionais são Unidades de Conservação de proteção integral, o que significa que é vedada a exploração direta dos recursos naturais.



Foto Iphan. Centro Histórico de Goiás é um registro dos tempos áureos da mineração no rio Vermelho, que corre para o Araguaia, cercado por serras. Patrimônio da Humanidade desde 2001.

Já quando tratamos do patrimônio imaterial do estado, tivemos a **Procissão de Fogaréu** como um patrimônio imaterial da cidade de Goiás em 2023. Segundo informações dispostas pelo governo federal, o processo de reconhecimento da Procissão do Fogaréu de Goiás como patrimônio imaterial teve início em 2020, e foi aprovado no primeiro semestre de 2023.

Disponível em: <https://www.gov.br/iphan/pt-br/assuntos/noticias/procissao-do-fogareu-tradicao-goiana-esta-em-processo-de-registro-pelo-iphan>

<https://portal.al.go.leg.br/noticias-dos-gabinetes/131746/procissao-do-fogareu-e-reconhecida-como-patrimonio-cultural-e-imaterial-de-goias>

O evento é uma tradicional procissão católica que acontece todos os anos em algumas cidades durante a Semana Santa. Remonta ao Século XVIII, e conta com a tradição da cidade de Sevilha,



na Espanha, que simboliza a busca e a prisão de Jesus Cristo. Em Goiás, a Procissão do Fogaréu iniciou no ano de 1745. Neste ano de 2023, teve a participação de mais de 40 mil turistas.

Além deste, há alguns exemplos que estão inseridos no Livro de Tombo pelo IPHAN, e que podem ser cobrados em alguma questão sobre o tema. Veja mais abaixo:

INDO MAIS FUNDO!



Patrimônio Imaterial - GO

Ritxòkò: Expressão Artística e Cosmológica do Povo Karajá

As bonecas Karajá (ritxòkò) condensam e expressam importantes aspectos da identidade do grupo, além de simbolizar diferentes planos da sua sociocosmologia. Mais do que objetos meramente lúdicos, as ritxòkòs são consideradas representações culturais que comportam significados sociais profundos, por meio dos quais se reproduz o ordenamento sociocultural e familiar dos Karajá. Com motivos rituais, mitológicos, da vida cotidiana e da fauna, as bonecas Karajá são importantes instrumentos de socialização das crianças que, brincando, se vêem nesses objetos e aprendem a ser Karajá.

Saberes e Práticas Associados ao modo de fazer Bonecas Karajá

Estes saberes e práticas são uma referência cultural significativa para o povo Karajá e representam, muitas vezes, a única ou a mais importante fonte de renda das famílias. Atualmente, a confecção dessas figuras de cerâmica é uma atividade exclusiva das mulheres e envolve técnicas e modos de fazer considerados tradicionais e transmitidos de geração em geração. O processo de confecção envolve o uso de três matérias-primas básicas: a argila ou o barro – suù, que é a matéria-prima principal; a cinza – que funciona como antiplástico; a água utilizada para umedecer a mistura proveniente do barro e da cinza.

Festa do Divino Espírito Santo de Pirenópolis

Em todo o Brasil, a Festa do Divino é uma das maiores manifestações de devoção religiosa. Em Pirenópolis, é uma celebração profundamente enraizada no cotidiano de sua população e determinante dos padrões de sociabilidade local. Com variações em torno de uma estrutura básica e dos símbolos principais do ritual - as folias, a coroação de um imperador, e o império - a festa acontece com outros elementos, como as



encenações de mascarados e cavalhadas. Realizada nesta cidade, anualmente, desde 1819, durante cerca de 60 dias, a festa tem seu ponto alto no Domingo de Pentecostes, 50 dias após a Páscoa.

Romaria de Carros de Bois da Festa do Divino Pai Eterno de Trindade

A Romaria de Carros de Bois da Festa do Divino Pai Eterno de Trindade, em Goiás, foi reconhecida como Patrimônio Cultural Brasileiro, em 2016, e inscrita no Livro de Registro das Celebrações. O epicentro da Romaria é em Trindade, mas os devotos saem de diversas cidades de Goiás e de estados próximos, do Centro-Oeste e do Sudeste. Desde o século XIX, milhões de devotos participaram da Festa que acontece, anualmente, na cidade. A devoção ao Divino Pai Eterno, em Trindade, começou por volta de 1840, quando um casal encontrou um medalhão entalhado com a imagem do Pai, do Filho e do Espírito Santo. Desde então, muitas pessoas peregrinam até a região, caracterizando esta prática como imersa no catolicismo popular.

Fonte: <http://portal.iphan.gov.br/pagina/detalhes/590>

HORA DE PRATICAR!



(AOCP/SEAD-GO/2022) A procissão do Fogaréu é uma festa tradicional na cidade de Goiás. Considerado uma mistura de folclore com religiosidade, o ritual teria chegado ao Arraial de Sant'Anna – que deu origem à Cidade de Goiás – durante a

- A) mercantilização do diamante.
- B) exploração do ouro pelos portugueses.
- C) chegada dos negros escravizados.
- D) chegada dos colonizadores franceses.
- E) exploração do território para o plantio de café.

Comentários

Gabarito: B



A procissão do Fogaréu é uma celebração da Semana Santa com encenações dramáticas desde 1745. Os homens encapuzados simbolizam os soldados que martirizaram Jesus. Outros exemplos de patrimônios imateriais são a festa do divino pai eterno em Trindade, e as cavalhadas e a festa do divino espírito santo em Pirenópolis.



Foto: Goiás.gov

FICA A DICA



Merece destaque também o **Parque Estadual da Serra de Caldas Novas (PESCaN)**, uma reserva ambiental protegida no estado de Goiás, localizado entre as cidades de Caldas Novas e Rio Quente. O parque foi criado na década de 1970, está situado entre dois pontos turísticos importantes do estado e do Cerrado: Rio Quente e Caldas Nova.

O parque foi formado com o objetivo de proteger a área de captação da chuva que abastece o lençol termal, principal fator de desenvolvimento do turismo regional, fazendo dos municípios de Caldas Novas e Rio Quente, o maior complexo hoteleiro do mundo a utilizar estes recursos termais em associação ao turismo.

Fonte: <https://www.blog.vaidevoala.com.br/parque-estadual-da-serra-de-caldas/>



Goiânia

A primeira capital, cidade de Goiás, foi fundada por Bartolomeu Bueno da Silva, e hoje é reconhecida como patrimônio da humanidade pela Unesco. Na década de 30 do século XX foi a Era Vargas, quando foi lançado o programa de colonização e desenvolvimento chamado **Marcha para o Oeste**, cujo símbolo maior foi a construção de Goiânia, pelo governador Pedro Ludovico.



É a segunda cidade mais populosa do Centro-Oeste, superada apenas por Brasília. É um importante polo econômico da região, considerada estratégica para áreas como indústria, medicina, moda e agricultura. Goiânia tem enfrentado desafios, entre eles a desigualdade social, crescentes problemas de trânsito, índices de criminalidade elevados e a pressão humana nos recursos hídricos.

A Região Metropolitana de Goiânia

FIQUE ATENTO!



Goiânia primeira metrópole do estado e forma uma região metropolitana com vinte municípios:



Art. 1º LEI COMPLEMENTAR Nº 139, DE 22 DE JANEIRO DE 2018.

A Região Metropolitana de Goiânia (RMG), instituída para integrar a organização, o planejamento e a execução de funções públicas de interesse comum, é compreendida pelos Municípios de Goiânia, Abadia de Goiás, Aparecida de Goiânia, Aragoiânia, Bela Vista de Goiás, Bonfinópolis, Brazabrantes, Caldazinha, Caturai, Goianápolis, Goianira, Guapó, Hidrolândia, Nerópolis, Nova Veneza, Santa Bárbara de Goiás, Santo Antônio de Goiás, Senador Canedo, Terezópolis de Goiás e Trindade.



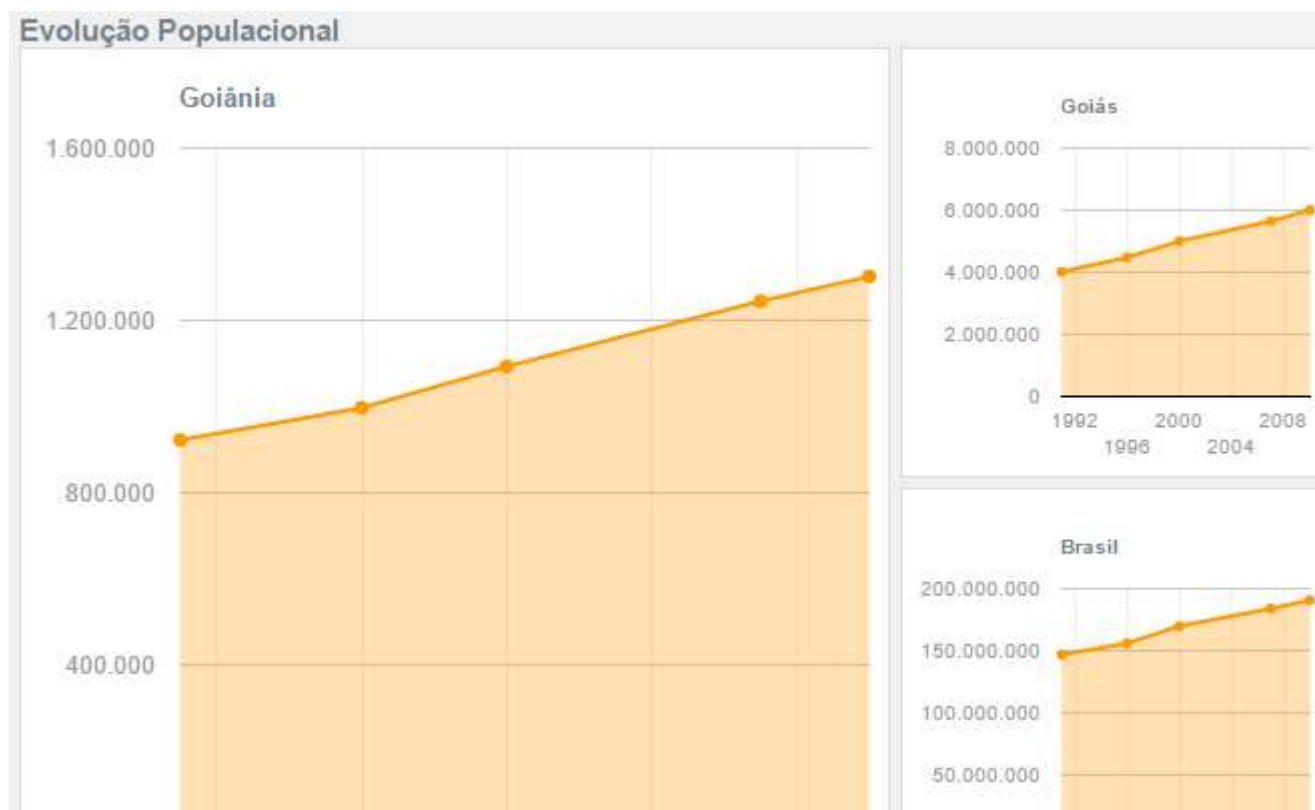
A distribuição espacial da população é extremamente desigual, com 90% da população da RM concentrada em quatro municípios: Goiânia, com 1 437 366 habitantes; Aparecida de Goiânia, com 527 796; Senador Canedo, com 155 635 habitantes; e Trindade, com 142 431 de acordo com o Censo 2022.

Desde a década de 50 é expressivo o crescimento econômico de Goiás, que se desenvolveu muito como os projetos de governo como o **Plano de Metas** do presidente JK, quando foi construída a capital federal e as rodovias que integraram o território nacional à Brasília. A oportunidade de empregos atraiu muita mão de obra para o estado.

Há duas razões principais para o crescimento da população de Goiás: o crescimento vegetativo e o saldo migratório positivo. Crescimento vegetativo é a taxa de natalidade menos a taxa de mortalidade, e chamamos de crescimento natural ou vertical. Saldo migratório é a diferença entre



imigrantes e emigrantes, chamado de crescimento populacional vertical. Goiás é o estado com o segundo maior saldo imigratório do Brasil, somente atrás de São Paulo.



O Produto Interno Bruto, PIB é a soma de todas as riquezas produzidas no lugar. Contabiliza-se tudo o que foi construído, o que foi produzido e o que circulou em mercadorias e capitais, empresas nacionais e estrangeiras.

Os três setores da economia são:

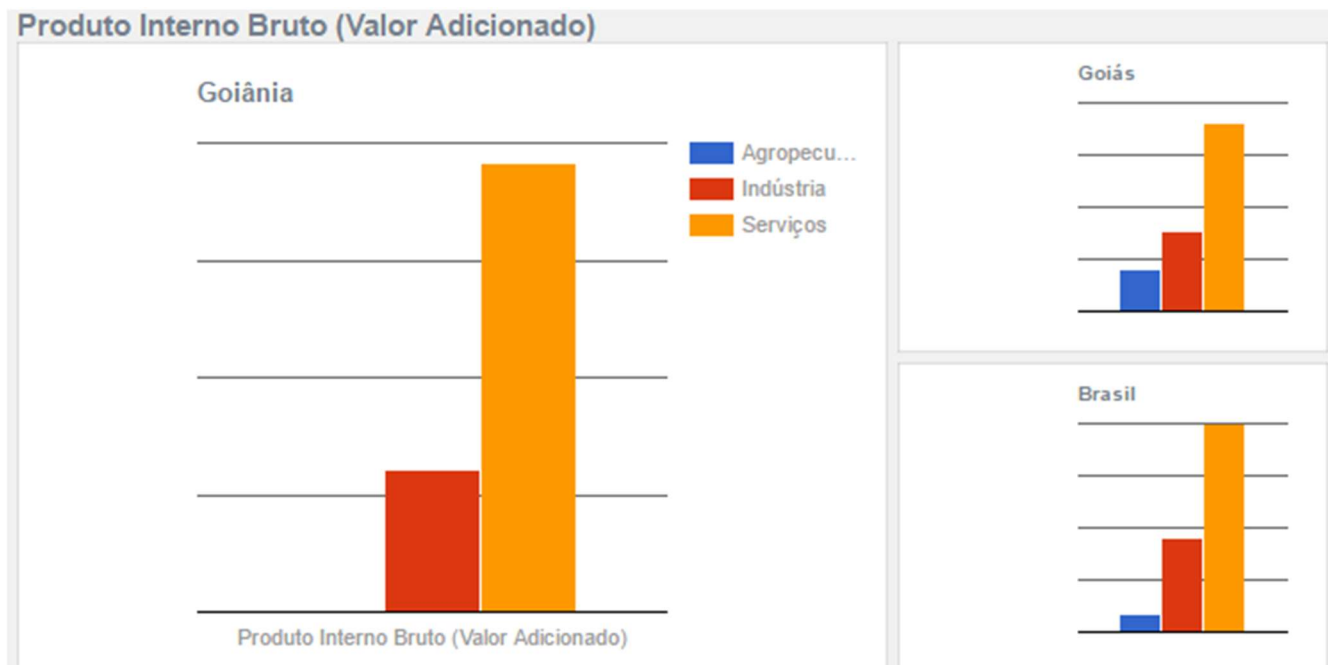
- ✓ Primário: Agricultura.
- ✓ Secundário: Indústria.
- ✓ Terciário: Serviços.

O setor primário é o extrativismo mineral ou vegetal, feito de forma artesanal, como pelas comunidades tradicionais no Nordeste Goiano como da comunidade quilombola Kalunga, que praticam o extrativismo de frutos do cerrado na chapada dos Veadeiros. O setor secundário são as atividades industriais, seja a extração mineral no Noroeste Goiano ou a indústria têxtil e farmacêutica na RMG ou automobilística em Catalão e Anápolis. O setor terciário é o comércio e serviços.

Goiânia é o epicentro do triângulo formado pelas cidades mais ricas, [Goiânia](#), [Anápolis](#) e [Catalão](#). Sua economia é **terciarizada**, ou seja, o setor terciário possui a maior participação no PIB e é o que mais emprega.



Goiânia é o principal município da rede urbana estadual e tem o maior setor terciário entre eles, o que indica sua importância no comércio e na prestação de serviços. Além de polo hospitalar, a cidade é também polo de educação, pois oferece oportunidades de estudos do fundamental à pós-graduação.



HORA DE PRATICAR!



(FUNRIO PMGO - SOLDADO 2017) Pavimentação asfáltica de 5.000 km de rodovia, aumentando assim para 5.920 km, em 1960, a rede asfaltada federal, que era de 900 km em 1956. Construção de 12 000 km de novas rodovias de primeira classe, aumentando para 22.000 km, em 1960, a rede federal, que era de 10.000 km em 1956.

(Programa de Metas do Presidente Juscelino Kubitschek, 30 de junho de 1958. Acesso em: 20 out. 2016).

A construção da rodovia Belém-Brasília, inaugurada em 1960, objetivava integrar a Amazônia à região centro-sul do Brasil. Sobre o tema, pode-se afirmar que:

A) a construção representava uma estratégia geopolítica de integração e ocupação de uma região do interior do país marcada por grande ocupação demográfica.



B) a sua construção derivou do objetivo do governo de Juscelino Kubitschek de facilitar a vinda da mão de obra do Norte e Nordeste para a construção de Brasília.

C) a Belém-Brasília favoreceu o desenvolvimento de núcleos urbanos no trecho goiano da rodovia, inclusive com o surgimento de novos municípios.

D) o trecho goiano da Belém-Brasília teve declínio de relações comerciais com as grandes cidades após 1960 e recrudescimento da ocupação urbana.

E) a obra rodoviária projetada foi, dentre aquelas iniciadas durante o governo de Juscelino Kubitschek, a única que cruzou o estado de Goiás.

Comentários

Gabarito: C

A) **Errado**. A região norte é considerada como vazia demográfica, devido a sua baixa densidade demográfica. Já o Centro-Oeste é considerado pouco povoado (densidade demográfica). Nesse sentido, não houve grande ocupação demográfica, sendo esse fruto de políticas de desenvolvimento de integração a partir da construção da rodovia.

B) **Errado**. Ambas as construções foram inauguradas no mesmo período, tanto a rodovia supracitada, quanto Brasília.

C) **Correto**. Uma das principais estratégias utilizadas pelos governos durante as famosas "Marchas para Oeste", teve como política desenvolvimentista a construção de rodovias, de modo a garantir a integração do território nacional, tendo como uma das principais consequências uma política de desenvolvimento regional, que favoreceu o surgimento de núcleos de povoamento e novas áreas urbanas.

D) **Errado**. Pelo contrário. O Fluxo de mercadorias, pessoas e capital foi intensificado a partir da consolidação da rodovia, sendo ponto chave de desenvolvimento e crescimento econômico de muitas cidades que se beneficiaram da construção.

E) **Errado**. Foram criadas várias rodovias que integravam Brasília a todo o país.



QUESTIONÁRIO DE REVISÃO

Questionário - Somente Perguntas.

- 1) Qual foi a importância dos bandeirantes no povoamento de Goiás?
- 2) Indique três cidades que são destaques econômicos e os setores que mais absorvem mão de obra.
- 3) Caracterize o território de Goiás em seus aspectos gerais.
- 4) Quais são os três grandes patrimônios goianos reconhecidos como da humanidade pela Unesco?
- 5) Indique as principais características naturais, gerais, de Goiás.
- 6) Dê alguns exemplos da cultura imaterial goiana.
- 7) Caracterize Goiânia.
- 8) Qual a composição do PIB goiano quanto aos valores adicionados.

Questionário - Perguntas e Respostas.

- 1) Qual foi a importância dos bandeirantes no povoamento de Goiás?

As bandeiras eram expedições que partiam de São Vicente, SP, em busca de indígenas para escravizar (bandeiras de preação), capturar escravizados fugidos, destruir quilombos (bandeiras de captura) e as bandeiras de prospecção, que buscavam metais preciosos. Foram os descobridores do ouro e fundadores das primeiras cidades como o Arraial de S'antana pelo Anhanguera Filho, o primeiro superintendente das minas, também Pirenópolis, na época arraial de Meia Ponte, e Corumbá de Goiás.

- 2) Indique três cidades que são destaques econômicos e os setores que mais absorvem mão de obra.

A maior parte dos trabalhadores de Goiás estão ocupados primeiro no setor de serviços depois no industrial especialmente a cidade de Goiânia, a única metrópole e a cidade que centraliza a rede urbana estadual. Destacam-se também Catalão e Anápolis como cidades que tem recebido investimentos em diversos setores, destacadamente o automobilístico, com montadoras como Hyundai, Mitsubishi e John Deere, o setor farmoquímico e têxtil.



3) Caracterize o território de Goiás em seus aspectos gerais.

Está numa região planáltica, divisor de águas das bacias do Tocantins-Araguaia, São Francisco e Paranaíba, no domínio de cerrados. É o mais central dos estados brasileiros, o sétimo maior território e o nono PIB nacional. Sua população no Censo 2022 é de 7.056.495 habitantes, e possui o segundo maior PIB regional, logo depois do Distrito Federal. O estado possui uma densidade demográfica baixa, igual a 20,74 hab./km². A distribuição da população é irregular e é concentrada na Região Metropolitana de Goiânia.

NO BRASIL		
1º	Amazonas	1559167.878
2º	Pará	1245870.700
3º	Mato Grosso	903207.047
4º	Minas Gerais	586513.983
5º	Bahia	564760.429
6º	Mato Grosso do Sul	357147.995
7º	Goiás	340242.856
8º	Maranhão	329651.496
9º	Rio Grande do Sul	281707.151
10º	Tocantins	277423.627

A área territorial é de 340.125,715 km², o sétimo maior estado do Brasil.

4) Quais são os três grandes patrimônios goianos reconhecidos como da humanidade pela Unesco?

São dois naturais e um histórico. O Parque Nacional da Chapada dos Veadeiros, no NE, no município de Cavalcante, o Parque Nacional das Emas, no SO, no município de Mineiros, e o centro histórico da primeira capital, o município de Goiás.

5) Indique as principais características naturais, gerais, de Goiás.

O relevo é principalmente formado por chapadas, o nome que damos aos planaltos sedimentares com o topo plano, condicionante natural que facilitou a mecanização da agropecuária. O clima é o tropical típico, classificado como Aw (classificação de Köppen), ou seja, clima tropical (A) com duas estações definidas e o verão chuvoso (w). Goiás é o divisor de águas da bacia do Tocantins-Araguaia, Paranaíba e São Francisco. A vegetação é de cerrado, ou seja, formações arbóreo-arbustivas, com árvores de pequeno porte, com cascas grossas e troncos retorcidos, em latossolos (solos profundos) ácidos, que necessitam da calagem e raízes xeromórficas (profundas).



6) Dê alguns exemplos da cultura imaterial goiana.

A cultura goiana é sincrética, ou seja, misturada de elementos portugueses, indígenas e africanos, principalmente nas celebrações religiosas católicas. A procissão do Fogaréu é uma celebração da Semana Santa com encenações dramáticas desde 1745. Os homens encapuzados simbolizam os soldados que martirizaram Jesus. Outros exemplos de patrimônios imateriais são a festa do divino pai eterno em Trindade, as cavalhadas e a festa do divino espírito santo em Pirenópolis.

7) Caracterize Goiânia.

Foi a capital construída durante o projeto de Vargas, a Marcha para o Oeste. A primeira capital foi Goiás e foi transferida definitivamente em 1942 para Goiânia pelo governador Pedro Ludovico. É a maior cidade em PIB, população e densidade demográfica. Seu IDH é alto 0,799, maior que o de Goiás e do Brasil e é o principal polo econômico numa posição estratégica, cortada pela BR-060 que liga à Brasília, e pela BR-153, que passa por Anápolis e vai até Belém. Destaca-se pelo comércio e pela indústria têxtil, farmacêutica por ser polo de educação. A cidade é abastecida pelo rio Meia-Ponte, o que sofre a maior pressão humana em seus recursos hídricos e é a única metrópole goiana, que centraliza os 20 municípios da Região Metropolitana de Goiânia.

8) Qual a composição do PIB goiano quanto aos valores adicionados.

A economia é terciarizada, ou seja, é o setor terciário que mais adiciona valores ao PIB e emprega formal e informalmente os trabalhadores, depois é o setor secundário, e o menor valor adicionado é o setor primário. A agropecuária é um destaque e ocupa grande espaço, porém são commodities, ou seja, são produtos com baixo valor agregado, por isso a pequena participação no PIB.



QUESTÕES COMENTADAS



VUNESP

1. (VUNESP/SEFAZ SP/2013 – ANALISTA EM PLANEJAMENTO, ORÇAMENTO E FINANÇAS PÚBLICAS) “Não é o ângulo reto que me atrai, nem a linha reta, dura, inflexível, criada pelo homem. O que me atrai é a curva livre e sensual, a curva que encontro nas montanhas do meu país, no curso sinuoso dos seus rios, nas ondas do mar, no corpo da mulher preferida. De curvas é feito todo o universo, o universo curvo de Einstein.”

O texto é atribuído a um dos maiores expoentes da arquitetura moderna, falecido recentemente. Trata-se de:

- A) Oscar Niemeyer.
- B) Burle Marx.
- C) Fillippo Brunelleschi.
- D) Lucio Costa.
- E) Affonso Reidy.

Comentários

A alternativa correta é a **alternativa [A]**. Muito fácil esta questão, refere-se a Oscar Niemeyer, falecido em dezembro de 2012, aos 104 anos de idade. Niemeyer se destacou pelo uso de formas abstratas e pelas curvas que caracterizam a maioria de suas obras, e escreveu em suas memórias:

Não é o ângulo reto que me atrai, nem a linha reta, dura, inflexível, criada pelo homem. O que me atrai é a curva livre e sensual, a curva que encontro nas montanhas do meu país, no curso sinuoso dos seus rios, nas ondas do mar, no corpo da mulher preferida. De curvas é feito todo o universo, o universo curvo de Einstein.

Niemeyer, Oscar, 2000, As Curvas do Tempo: as memórias de Oscar Niemeyer (London: Phaidon), pp. 62 e 169-70.



FUNRIO

2. (FUNRIO PMGO-SOLDADO 2017)

Centro-Oeste: Taxa de urbanização 1970 - 2010 (%)

Ano	Goiás	Centro-Oeste	Brasil
1970	45,8	48,0	55,9
1980	67,6	67,79	67,6
1991	80,8	81,28	75,6
2000	87,9	86,73	81,3
2010	90,3	88,8	84,4

Disponível em: <http://www.observatoriodasmetrolopoles.net/download/GOeRMG_Censo.pdf>. Acesso em: 20 out. 2016. Adaptado.

A partir desse gráfico e de seus conhecimentos sobre a população goiana, é possível afirmar que:

- A) a taxa de urbanização do Centro-Oeste na década de 1970 era inferior à de Goiás e superior a nacional.
- B) a taxa de urbanização demonstra que a população urbana de Goiás diminuiu progressivamente desde 1970.
- C) a população que vive em zonas rurais no estado de Goiás quase duplicou entre a década de 1970 e o ano de 2010.
- D) as taxas de urbanização de Goiás, do Centro-Oeste e do Brasil, a partir de 1980, tenderam à convergência.
- E) a população rural de Goiás correspondia a 19,2% em 1991, enquanto, em 2010, o percentual rural era de 9,7%.

Comentários

A alternativa correta é a **alternativa [E]**. Este exercício é fundamentalmente interpretativo e o candidato deve se ater às informações da tabela e compreender os conceitos básicos de urbanização.

A alternativa correta é a **alternativa [E]**. A taxa de urbanização é a taxa percentual da população que reside na cidade. Então a população rural no ano de 1991 tem uma taxa de 19,2% (100%-80,8%) e no ano de 2010 a pop. rural era 9,7% (100%-90,3%). A alternativa está impecável. A grande dúvida da maioria dos candidatos, certamente foi na **alternativa [D]**. Talvez a única forma



de conseguirmos analisar a questão é pensando em gráfico. As três urbanizações se aproximam desde 80, mas não convergem, pois o ritmo da urbanização em Goiás e no Centro Oeste foi maior que o do Brasil.

3. (FUNRIO PMGO-SOLDADO 2017) As linhas mestras da "política territorial" - políticas de povoamento, regulando o deslocamento populacional, de transporte e de comunicação - do governo Vargas seriam retomadas por JK. Como prefeito, governador e presidente, JK também investiu em políticas de transporte e comunicação e realizou, por fim, o sonho de completar os vazios do território e preencher as lacunas da nacionalidade. A construção de Brasília pode ser entendida como uma nova "Marcha para o Oeste[...]

OLIVEIRA, Lúcia Lippi. A conquista do Oeste. Disponível em: < <http://cpdoc.fgv.br/producao/dossies/JK/artigos/Brasilia/ConquistaOeste>>. Acesso em: 20out. 2016.

Sobre as políticas dos governos de Getúlio Vargas e Juscelino Kubitschek que alcançaram o estado de Goiás, é possível afirmar corretamente que:

- A) a cidade de Goiânia, inaugurada em 1942, concebida de acordo com a política territorial varguista, objetivava também afastar o centro do poder das antigas oligarquias.
- B) os governos de Getúlio Vargas e Juscelino Kubitschek malograram em suas tentativas de fazer crescer econômica e demograficamente a região Centro-Oeste.
- C) o governo de Kubitschek, ao iniciar nova "Marcha para o Oeste", privilegiou Brasília e não conseguiu desenvolver a economia goiana nem povoar o interior de Goiás.
- D) o presidente Getúlio Vargas deu início à construção da nova capital federal, obra que só foi terminada e inaugurada pelo presidente Juscelino Kubitschek, em 1960.
- E) a política territorial de Getúlio Vargas e Juscelino Kubitschek não logrou êxito em deslocar população para o estado de Goiás, que permaneceu um vazio demográfico.

Comentários

A) Correto. A construção de Goiânia era parte do projeto varguista da marcha para o oeste. Além da ocupação e modernização, a construção da nova capital afastou o centro do poder das antigas oligarquias políticas da cidade de Goiás.

B) Errado. Ambos realizaram empreendimentos bem sucedidos: a marcha para o oeste de GV e Brasília, com integração rodoviária a todo o país.

C) Errado. A marcha para o Oeste foi política de Getúlio Vargas. Além disso, foi bem sucedido no povoamento do interior.



D) Errado. A construção de Brasília é obra de JK. O projeto de uma nova capital existe desde o império.

E) Errado. Foram muito bem sucedidos.

4. (FUNRIO SOLDADO BOMBEIRO DEZ/2016) Na década de 1940, durante os festejos de inauguração da cidade de Goiânia, o presidente Getúlio Vargas lançou a chamada Marcha para o Oeste, que serviria como diretriz para o povoamento e a integração territorial para o país.

Quanto a esse tema, os objetivos do governo Vargas podem ser confirmados pela (o):

A) criação do Departamento Nacional de Estradas de Rodagem (DNER), a fim de ampliar a estrutura de ligação entre as regiões e as cidades.

B) planejamento e pela construção de Goiânia, ideia que se originou unicamente da estratégia do governo Vargas de interiorização e povoamento do sertão brasileiro.

C) construção de Goiânia para ser a capital de Goiás, que objetivava antecipar e concorrer com a construção de Brasília e ser o marco de interiorização do território.

D) política de povoamento e de interligação da região Centro-Oeste dos governos de Getúlio Vargas e, posteriormente, de Juscelino Kubitschek, que não lograram êxito.

E) criação da Colônia Agrícola Nacional de Goiás (CANG), para o desenvolvimento agrícola da região, que se mostrou ineficaz como estratégia de interiorização.

Comentários

A) Correto. O extinto DNER foi criado em 1937 por Getúlio Vargas. O órgão existiu até 2001, quando foi transformado no DNIT (Departamento Nacional de Infraestrutura e Transportes). Foi uma preocupação ligada à integração territorial do país.

B) Errado. A construção de Goiânia foi empreendida por Pedro Ludovico e com o apoio de Getúlio Vargas, que pretendia povoar o interior do país. Foi criada a CANG – colônia de Ceres e o total apoio à construção da capital goiana. O erro é atribuir somente a GV a responsabilidade sobre a capital.

C) Errado. São dois grandes projetos urbanos que mudaram a fisionomia e a dinâmica de Goiás, contudo são projetos totalmente distintos. Goiás na década de 30 por Pedro Ludovico no contexto da Marcha para o Oeste. Mais de 20 anos depois, JK empreendeu o grande projeto da construção da capital do país no interior do território. Vale lembrarmos de que o projeto da nova capital é bem antigo e data da época do Império.



D) Errado. Não há dúvidas que a construção das duas capitais foi exitosa, ou seja, foram um sucesso, e transformaram seus respectivos locais.

E) Errado. Foi criada a colônia agrícola que foi eficaz como estratégia de povoamento (claro, que somada à outras iniciativas de povoamento).

CESPE

5. (CESPE / CEBRASPE - 2024 - Prefeitura de Joinville - SC) - Festas Populares

Assinale a opção que indica a festividade religiosa que é considerada a maior manifestação popular da cidade de Pirenópolis — GO, com mescla de variadas manifestações religiosas e profanas, de diversas origens e significados.

- A) Círio de Nazaré
- B) Romaria do Muquém
- C) Festa do Divino Espírito Santo
- D) Pentecostes
- E) Festa do Divino Pai Eterno

Comentários:

A **alternativa C** está correta e é o gabarito da questão.

Conforme estudado em aula, a Festa do Divino Espírito Santo de Pirenópolis é patrimônio imaterial do estado e está inserido no Livro de Tombo do IPHAN.

Festa do Divino Espírito Santo de Pirenópolis

Em todo o Brasil, a Festa do Divino é uma das maiores manifestações de devoção religiosa. Em Pirenópolis, é uma celebração profundamente enraizada no cotidiano de sua população e determinante dos padrões de sociabilidade local. Com variações em torno de uma estrutura básica e dos símbolos principais do ritual - as folias, a coroação de um imperador, e o império - a festa acontece com outros elementos, como as encenações de mascarados e cavalhadas. Realizada nesta cidade, anualmente, desde 1819, durante cerca de 60 dias, a festa tem seu ponto alto no Domingo de Pentecostes, 50 dias após a Páscoa.

Fonte: <http://portal.iphan.gov.br/pagina/detalhes/590>



(CESPE/BRASÍLIA SEM FRONTEIRAS GDF/2014) Julgue os próximos itens relativos a aspectos antecedentes à construção de Brasília:

6. Francisco Adolfo de Varnhagen, um dos precursores da ideia de interiorização da capital do Brasil, defendeu, em 1877, que uma nova cidade fosse construída na região em que se situam as lagoas Feia, Formosa e Mestre D'Armas.

Comentários

Correto. Em 1877, o historiador Francisco Adolfo de Varnhagen visitou a região central do país, onde definiu o lugar mais apropriado para a construção da futura capital: um triângulo formado pelas lagoas Feia, Formosa e Mestre d'Armas.

7. As dimensões e os limites territoriais atuais do Distrito Federal são os mesmos propostos pelo relatório da Comissão Exploradora do Planalto Central chefiada pelo cientista belga Luiz Cruls.

Comentários

Errado. A área atual do Distrito Federal é de 5.780 km². Não vamos nos esquecer de que a Constituição de 1891 estabeleceu como pertencente à União, no Planalto Central, uma área de 14.000 km², para nela estabelecer-se a futura Capital Federal. O que a Comissão Exploradora do Planalto Central, chefiada pelo cientista belga Luiz Cruls, fez foi demarcar essa área.

A Comissão demarcou uma área de 14.400 km², a qual ficou conhecida como Retângulo Cruls ou Quadrilátero Cruls. Conclui-se que as dimensões e os limites territoriais atuais do Distrito Federal não são os mesmos propostos pelo relatório da Comissão Exploradora do Planalto Central. A atual área do Distrito Federal é menor do que a proposta no Relatório Cruls.

8. Pesquisas históricas e escavações arqueológicas comprovam que não havia ocupação humana na região do Distrito Federal e do Entorno antes da formação dos primeiros assentamentos de origem portuguesa no Brasil Colônia.

Comentários

Errado. Até a chegada dos portugueses ao litoral do Brasil, no século XVI, e antes dos assentamentos pioneiros, a porção central do país, na qual se inclui o atual Distrito Federal, era ocupada por indígenas do tronco linguístico macro-jê, como os acroás, os xacriabás, os xavantes, os caiapós, os javaés etc.

(CESPE/BRASÍLIA SEM FRONTEIRAS GDF/2014) A respeito do Plano Piloto de Brasília, julgue os itens a seguir:



9. O tombamento do Plano Piloto como patrimônio histórico nacional e sua inscrição na lista do Patrimônio Mundial da Organização das Nações Unidas para a Educação, a Ciência e a Cultura (UNESCO) foram realizados com o objetivo de preservar as características essenciais que caracterizam o seu projeto urbanístico.

Comentários

Correto. Brasília foi declarada pela Unesco como Patrimônio Cultural da Humanidade pelo seu traçado original (desenho urbanístico) e pelas belas construções idealizadas pela dupla formada pelo urbanista Lúcio Costa e o arquiteto Oscar Niemeyer. O tombamento tem como objetivo preservar as características essenciais que caracterizam o seu projeto urbanístico.

10. A proposta de construção de um grande lago que contribuísse para amenizar o clima seco da região é um dos aspectos originais do projeto urbanístico de Lúcio Costa.

Comentários

Errado. O projeto original de Lúcio Costa não previa a construção de um grande lago. A proposta de construção do lago Paranoá veio depois, para amenizar o clima seco da região.

(CESPE/BRASÍLIA SEM FRONTEIRAS GDF/2014)

Com relação à transferência da capital brasileira e à construção de Brasília, julgue os itens subsecutivos.

11. Apesar da grande imigração de nordestinos, os trabalhadores oriundos da região Centro-Oeste, sobretudo do estado de Goiás, predominaram na construção de Brasília.

Comentários

Errado. Na construção de Brasília predominaram os trabalhadores oriundos da região Nordeste.

12. Os objetivos da transferência da capital do Brasil para o Planalto Central incluem o estímulo ao povoamento e ao desenvolvimento das regiões interioranas do país, em face de a grande maioria da população brasileira estar concentrada nesse período nas regiões próximas ao litoral.

Comentários

Correto. A proposta de transferência da capital do Brasil para o Planalto Central tinha como objetivos a defesa nacional e o desenvolvimento do interior, em face de a grande maioria da população brasileira e as atividades econômicas estarem concentradas nas regiões próximas ao litoral.



13. A construção de Brasília era a metassíntese do Plano de Metas do presidente Juscelino Kubitschek, cujo objetivo era acelerar o desenvolvimento do país em diversas áreas, como nas de energia, transportes, produção agrícola, indústria e educação.

Comentários

Correto: O Plano de Metas foi um importante programa de industrialização e modernização levado a cabo na presidência de Juscelino Kubitschek, na forma de um “ambicioso conjunto de objetivos setoriais”, que “daria continuidade ao processo de substituição de importações que se vinha desenrolando nos dois decênios anteriores”. Constituiu-se em um conjunto de 30 objetivos a serem alcançados em diversos setores da economia e da administração. Na última hora o plano incluiu mais uma meta, a 31a, chamada de meta-síntese: a construção de Brasília e a transferência da capital federal, o grande desafio de JK.

14. A Companhia Urbanizadora da Nova Capital (NOVACAP) foi constituída pelo governo federal para planejar e executar a construção de Brasília em seus diversos aspectos.

Comentários

Correto. A NOVACAP foi criada em 1956 com o objetivo de construir a nova capital federal, Brasília. A estatal era responsável, além das obras públicas e urbanização, pelo fornecimento de energia, abastecimento de água, tratamento de esgoto, assim como a administração das terras públicas do Distrito Federal. Com o desenvolvimento da cidade, ela foi desmembrada em empresas independentes e específicas: Companhia Energética de Brasília, Caesb e Terracap.

UFG

15. (CS-UFG - 2024 - Prefeitura de Itumbiara-GO) - Cidade do Goiás. Observe a imagem a seguir.

Antigo desenho de Vila Boa de Goiás, de 1751



O desenho acima refere-se a um registro antigo do município que hoje conhecemos como Cidade de Goiás, contudo esse é o terceiro nome dessa cidade. O primeiro nome próprio pelo qual a cidade foi chamada era

- A) Arraial de Santa Rita do Paranaíba.
- B) Arraial de Santa Ana.
- C) Vila Bela de Morrinhos.
- D) Arraial de Santo Antônio das Grimpas.

Comentários:

A **alternativa B** está correta e é o gabarito da questão.

A questão trabalha a história da primeira capital de Goiás. E como apresentado em aula, o processo de formação do estado goiano ocorreu no ciclo do ouro no século XVIII, época em que a bandeira de Bartolomeu Bueno da Silva Filho fundou o Arraial de Santana, povoado que mais tarde passou a ser chamada de Vila Boa e depois de Cidade de Goiás. Arraial de Santana se tornou a primeira capital de Goiás, considerada patrimônio da humanidade pela Unesco.

16. CS-UFG - 2024 - Prefeitura de Itumbiara - GO) - Turismo Termal

O turismo constitui uma importante atividade econômica em Goiás, ocorrendo em municípios diversos com características demográficas diferentes. Os destinos turísticos de Caldas Novas e Rio Quente, sobretudo quanto aos seus aspectos físico-naturais, se destacam por um turismo

- A) hidrotermal.
- B) de negócios.
- C) religioso.
- D) gastronômico.

Comentários:

A **alternativa A** está correta e é o gabarito da questão.

Quando falamos das cidades de Caldas Novas e Rio Quente, precisamos lembrar da presença do Parque Estadual da Serra de Caldas Novas (PESCaN), uma reserva ambiental protegida no estado de Goiás, localizado entre as cidades. Como vimos em aula, o parque foi formado com o objetivo de proteger a área de captação da chuva que abastece o lençol termal, e foi aberto ao público



visitante em 1999 devido ao crescimento do turismo regional de recursos termais em associação ao turismo.

17.(UFG - Câmara Municipal de Goiânia / 2018)

Independente de onde está localizado, constitui-se patrimônio histórico e cultural um local considerado valioso para a humanidade. Entre os mais de seiscentos lugares eleitos pela Organização das Nações Unidas para a Educação, a Ciência e a Cultura (Unesco) como Patrimônio Histórico e Cultural da Humanidade, atualmente, o Brasil possui quatorze espaços históricos creditados pela Unesco. No ano de 2001, que centro histórico de Goiás recebeu este título?

- A) Pirenópolis.
- B) Cidade de Goiás.
- C) Santa Cruz de Goiás.
- D) Corumbá de Goiás.

Comentários

A **alternativa B** está correta e é o gabarito da questão. O Centro Histórico da Cidade de Goiás, Goiás Construída no século 18 de maneira a respeitar a geografia local, Goiás Velho (como é chamada pelos mais íntimos - mas quem é íntimo mesmo chama a cidade de Goiás Belo) é um emaranhado gostoso de casinhas e igrejinhas em meio a ruas sinuosas, e quase nenhuma delas é plana. Rodeada pela Serra Dourada e cortada ao meio pelo Rio Vermelho, essa antiga capital do estado tornou-se Patrimônio da Unesco em 2001. A capacidade dos fundadores em erguer uma cidade em meio a montanhas, inspirados na arquitetura europeia, mas usando recursos locais, foi um dos motivos para a cidade ser tombada. Com a estagnação econômica que chegou com o fim do ouro e da escravidão, além da transferência da capital para Goiânia, a cidade ficou um tanto esquecida. O "progresso" não chegou ali, e isso, no fim das contas, fez um bem danado para a antiga Vila Boa de Goyaz.

18.(Questão exclusiva/Estratégia concursos/ Prof. Sérgio Henrique) A história política de Goiás acompanhou os períodos divisórios da história nacional. Bulhonismo e Caiadismo referem-se aos governos da República Velha. Ludoviquismo à "Era Vargas". Em geral o estado reflete diretamente as novas realidades políticas nacionais. Durante a República, Goiás transformou-se profundamente e para isso podemos destacar três fatores fundamentais: A construção de Goiânia, a construção de Brasília e a expansão do agronegócio a partir da década de 60 que tornou a produção interna de grãos uma das maiores do país. A década de 30 na história nacional corresponde à "Era Vargas", cujo retrospecto estadual é a "Era Ludovico". O construtor de Goiânia teve o objetivo de criar uma cidade administrativa moderna, e para isso a planejou em cada detalhe.



O estilo arquitetônico que o foi usado na cidade em seus principais prédios públicos é o:

- A) Modernista. Como Brasília, que seguiu o traçado arquitetônico da capital goiana.
- B) Neoclássico. De influência francesa, como na então capital do Brasil na década de 30, RJ.
- C) *Art Decó*. De Influência francesa, que pretendia mostrar modernidade, tal com as metrópoles europeias na década de 30.
- D) Neoclássico. De influência franco-lusitana, que expressava o poder tradicional da agropecuária.
- E) *Art Decó*. De Influência franco-lusitana.

Comentários

A **alternativa C** está correta e é o gabarito da questão.

A) Errado. Goiânia tem estilo *art decó* e Brasília o modernista. Ambos em seu contexto pretendiam demonstrar progresso.



Imagem do museu goiano, na capital, exemplo de Art Decó.

B) Errado. A arquitetura carioca é neoclássica inspirada na França, mas não a de Goiânia.

D) Errado.

E) Errado. *Art Decó* é um estilo Francês, que surgiu na década de 20. Sucedeu o estilo Neoclássico, foi no século XIX.

IADES



(IADES/METRÔ – DF/2014 - Adaptada) Acerca dos contextos históricos, políticos, administrativos e geográficos referentes ao Distrito Federal (DF), julgue os itens:

19. Na segunda metade da década de 1950, o presidente João Goulart começou o processo de instalação da nova capital e viajou ao Planalto Central. Depois de um concurso, a equipe do urbanista Lúcio Costa e o grupo de arquitetos encabeçados por Oscar Niemeyer começaram os trabalhos para projetar Brasília.

Comentários

Errado. Quem começou o processo e instalou a nova capital do Brasil, em Brasília, foi o presidente Juscelino Kubitschek. Depois de um concurso, a equipe do urbanista Lúcio Costa e o grupo de arquitetos encabeçados por Oscar Niemeyer começaram os trabalhos para projetar Brasília.

20. Ao longo de todo o processo histórico que norteou a transferência da nova capital, somente na segunda metade da década de 1940, no caso, em 1946, foram tomadas novas atitudes em relação à transferência da capital. Na Constituição promulgada naquele ano, estava previsto que um novo estudo sobre a região fosse feito e, em 1948, o presidente Eurico Gaspar Dutra nomeou a Comissão Poli Coelho, que chegou à conclusão de que a área demarcada pela Missão Cruls, no final do século 19, era a ideal para a nova capital.

Comentários

Correto. A ideia de fixar o governo do Brasil no interior existe desde a primeira metade do século XIX. Desde aquela época, a preocupação era com a segurança nacional. A capital deveria ficar longe dos portos e de áreas de mais fácil acesso de possíveis invasores. Em 1891, o artigo 3º da Constituição, promulgada naquele ano, determinava que uma área de 14 mil quilômetros quadrados seria demarcada no Planalto Central, para onde seria transferida a futura capital do país.

Dando prosseguimento à determinação do artigo, em 1892, uma expedição da Comissão Exploradora do Planalto Central do Brasil seguiu para o interior e construíram quatro marcos na região. Foi a chamada Missão Cruls, em homenagem ao seu líder, o cientista Luís Cruls. Em sete meses, vários geólogos, médicos, botânicos, entre outros, percorreram mais de 4 mil quilômetros pesquisando minuciosamente a fauna, flora, recursos naturais, topografia etc. A área pesquisada e demarcada foi batizada com o nome de Quadrilátero Cruls. O resultado da expedição foi entregue em 1894, um relatório contendo todas as informações da região.

Entretanto, somente em 1946 foram tomadas novas atitudes em relação à transferência da capital. Na Constituição promulgada naquele ano estava previsto que um novo estudo sobre a região fosse feito. O presidente Eurico Gaspar Dutra nomeou a Comissão Poli Coelho, que, depois de dois anos, chegou à conclusão de que a área demarcada pela Missão Cruls era a ideal para a nova



capital. Em 1955, o presidente Café Filho delimitou uma área de 50 mil quilômetros quadrados, onde hoje é o atual Distrito Federal.

21. A equipe de arquitetos comandada por Lúcio Costa, com o tempo, realizou os trabalhos dos quais surgiram nos desenhos de vários prédios públicos. Já Oscar Niemeyer partiu do traçado de dois eixos, cruzando-se em ângulo reto, como uma cruz, para criar o projeto urbanístico brasiliense. Os dois eixos foram chamados de Rodoviário e Monumental.

Comentários

Errado. A equipe de arquitetos comandada por Oscar Niemeyer, com o tempo, realizou os trabalhos nos quais surgiram os desenhos de vários prédios públicos. Já Lúcio Costa partiu do traçado de dois eixos, cruzando-se em ângulo reto, como uma cruz, para criar o projeto urbanístico brasiliense. Os dois eixos foram chamados de Rodoviário e Monumental.

22. (IADES - MPE-GO / 2013) A UNESCO se propõe a promover a identificação, a proteção e a preservação do patrimônio cultural e natural de todo o mundo considerado especialmente valioso para a humanidade. As relações com a salvaguarda do patrimônio cultural tangível e intangível no Brasil podem ser as principais referências para as políticas nesse campo. O Brasil tem uma notável diversidade criativa. Diversidade cultural pode ter um papel central no desenvolvimento de projetos culturais no país.

Disponível em: <<http://www.unesco.org/new/pt/brasil/cultura/world-heritage>>. Acesso em: 18/08/2013.

Com referência ao assunto abordado no texto, assinale a alternativa que apresenta cidades ou centros históricos que, por sua relevância, são tombados pela UNESCO como Patrimônio Cultural da Humanidade.

A) Pirenópolis/GO e Cidade de Goiás/GO.

B) Corumbá/GO e Olinda/PE.

C) Brasília/DF e Cidade de Goiás/GO.

D) Ouro Preto/MG Pirenópolis/GO.

E) Aracaju/SE e Pilar de Goiás/GO.

Comentários

A **alternativa B** está correta e é o gabarito da questão. Para que a UNESCO considere um patrimônio histórico como mundial, ele deve cumprir o critério de "grande relevância histórica" para a humanidade. Goiás possui dois patrimônios: A cidade de Goiás, antiga capital do estado e herança arquitetônica do ciclo da mineração, e o plano piloto de Brasília (Só o plano, não toda a



cidade). É muito comum tentarem confundir o candidato com outras cidades históricas importantes, como Pirenópolis, que é patrimônio histórico nacional, tombado pelo IPHAN (instituto do patrimônio histórico e artístico nacional), mas não é da humanidade.



LISTA DE QUESTÕES

VUNESP

1. (VUNESP/SEFAZ SP/2013 – ANALISTA EM PLANEJAMENTO, ORÇAMENTO E FINANÇAS PÚBLICAS) “Não é o ângulo reto que me atrai, nem a linha reta, dura, inflexível, criada pelo homem. O que me atrai é a curva livre e sensual, a curva que encontro nas montanhas do meu país, no curso sinuoso dos seus rios, nas ondas do mar, no corpo da mulher preferida. De curvas é feito todo o universo, o universo curvo de Einstein.”

O texto é atribuído a um dos maiores expoentes da arquitetura moderna, falecido recentemente. Trata-se de:

- A) Oscar Niemeyer.
- B) Burle Marx.
- C) Fillippo Brunelleschi.
- D) Lucio Costa.
- E) Affonso Reidy.

FUNRIO

2. (FUNRIO PMGO-SOLDADO 2017)

Centro-Oeste: Taxa de urbanização 1970 – 2010 (%)

Ano	Goiás	Centro-Oeste	Brasil
1970	45,8	48,0	55,9
1980	67,6	67,79	67,6
1991	80,8	81,28	75,6
2000	87,9	86,73	81,3
2010	90,3	88,8	84,4

Disponível em: <http://www.observatoriodasmetropoles.net/download/GOeRMG_Censo.pdf>. Acesso em: 20 out. 2016. Adaptado.

A partir desse gráfico e de seus conhecimentos sobre a população goiana, é possível afirmar que:



- A) a taxa de urbanização do Centro-Oeste na década de 1970 era inferior à de Goiás e superior a nacional.
- B) a taxa de urbanização demonstra que a população urbana de Goiás diminuiu progressivamente desde 1970.
- C) a população que vive em zonas rurais no estado de Goiás quase duplicou entre a década de 1970 e o ano de 2010.
- D) as taxas de urbanização de Goiás, do Centro-Oeste e do Brasil, a partir de 1980, tenderam à convergência.
- E) a população rural de Goiás correspondia a 19,2% em 1991, enquanto, em 2010, o percentual rural era de 9,7%.

3. (FUNRIO PMGO-SOLDADO 2017) As linhas mestras da "política territorial" - políticas de povoamento, regulando o deslocamento populacional, de transporte e de comunicação - do governo Vargas seriam retomadas por JK. Como prefeito, governador e presidente, JK também investiu em políticas de transporte e comunicação e realizou, por fim, o sonho de completar os vazios do território e preencher as lacunas da nacionalidade. A construção de Brasília pode ser entendida como uma nova "Marcha para o Oeste[...]

OLIVEIRA, Lúcia Lippi. A conquista do Oeste. Disponível em: < <http://cpdoc.fgv.br/producao/dossies/JK/artigos/Brasilia/ConquistaOeste>>. Acesso em: 20out. 2016.

Sobre as políticas dos governos de Getúlio Vargas e Juscelino Kubitschek que alcançaram o estado de Goiás, é possível afirmar corretamente que:

- A) a cidade de Goiânia, inaugurada em 1942, concebida de acordo com a política territorial varguista, objetivava também afastar o centro do poder das antigas oligarquias.
- B) os governos de Getúlio Vargas e Juscelino Kubitschek malograram em suas tentativas de fazer crescer econômica e demograficamente a região Centro-Oeste.
- C) o governo de Kubitschek, ao iniciar nova "Marcha para o Oeste", privilegiou Brasília e não conseguiu desenvolver a economia goiana nem povoar o interior de Goiás.
- D) o presidente Getúlio Vargas deu início à construção da nova capital federal, obra que só foi terminada e inaugurada pelo presidente Juscelino Kubitschek, em 1960.
- E) a política territorial de Getúlio Vargas e Juscelino Kubitschek não logrou êxito em deslocar população para o estado de Goiás, que permaneceu um vazio demográfico.



4. (FUNRIO SOLDADO BOMBEIRO DEZ/2016) Na década de 1940, durante os festejos de inauguração da cidade de Goiânia, o presidente Getúlio Vargas lançou a chamada Marcha para o Oeste, que serviria como diretriz para o povoamento e a integração territorial para o país.

Quanto a esse tema, os objetivos do governo Vargas podem ser confirmados pela (o):

- A) criação do Departamento Nacional de Estradas de Rodagem (DNER), a fim de ampliar a estrutura de ligação entre as regiões e as cidades.
- B) planejamento e pela construção de Goiânia, ideia que se originou unicamente da estratégia do governo Vargas de interiorização e povoamento do sertão brasileiro.
- C) construção de Goiânia para ser a capital de Goiás, que objetivava antecipar e concorrer com a construção de Brasília e ser o marco de interiorização do território.
- D) política de povoamento e de interligação da região Centro-Oeste dos governos de Getúlio Vargas e, posteriormente, de Juscelino Kubitschek, que não lograram êxito.
- E) criação da Colônia Agrícola Nacional de Goiás (CANG), para o desenvolvimento agrícola da região, que se mostrou ineficaz como estratégia de interiorização.

CESPE

5. (CESPE / CEBRASPE - 2024 - Prefeitura de Joinville - SC) - Festas Populares

Assinale a opção que indica a festividade religiosa que é considerada a maior manifestação popular da cidade de Pirenópolis — GO, com mescla de variadas manifestações religiosas e profanas, de diversas origens e significados.

- A) Círio de Nazaré
- B) Romaria do Muquém
- C) Festa do Divino Espírito Santo
- D) Pentecostes
- E) Festa do Divino Pai Eterno

(CESPE/BRASÍLIA SEM FRONTEIRAS GDF/2014) Julgue os próximos itens relativos a aspectos antecedentes à construção de Brasília:



6. Francisco Adolfo de Varnhagen, um dos precursores da ideia de interiorização da capital do Brasil, defendeu, em 1877, que uma nova cidade fosse construída na região em que se situam as lagoas Feia, Formosa e Mestre D'Armas.
7. As dimensões e os limites territoriais atuais do Distrito Federal são os mesmos propostos pelo relatório da Comissão Exploradora do Planalto Central chefiada pelo cientista belga Luiz Cruls.
8. Pesquisas históricas e escavações arqueológicas comprovam que não havia ocupação humana na região do Distrito Federal e do Entorno antes da formação dos primeiros assentamentos de origem portuguesa no Brasil Colônia.

(CESPE/BRASÍLIA SEM FRONTEIRAS GDF/2014) A respeito do Plano Piloto de Brasília, julgue os itens a seguir:

9. O tombamento do Plano Piloto como patrimônio histórico nacional e sua inscrição na lista do Patrimônio Mundial da Organização das Nações Unidas para a Educação, a Ciência e a Cultura (UNESCO) foram realizadas com o objetivo de preservar as características essenciais que caracterizam o seu projeto urbanístico.
10. A proposta de construção de um grande lago que contribuísse para amenizar o clima seco da região é um dos aspectos originais do projeto urbanístico de Lúcio Costa.

(CESPE/BRASÍLIA SEM FRONTEIRAS GDF/2014)

Com relação à transferência da capital brasileira e à construção de Brasília, julgue os itens subsecutivos.

11. Apesar da grande imigração de nordestinos, os trabalhadores oriundos da região Centro-Oeste, sobretudo do estado de Goiás, predominaram na construção de Brasília.
12. Os objetivos da transferência da capital do Brasil para o Planalto Central incluem o estímulo ao povoamento e ao desenvolvimento das regiões interioranas do país, em face de a grande maioria da população brasileira estar concentrada nesse período nas regiões próximas ao litoral.
13. A construção de Brasília era a metassíntese do Plano de Metas do presidente Juscelino Kubitschek, cujo objetivo era acelerar o desenvolvimento do país em diversas áreas, como nas de energia, transportes, produção agrícola, indústria e educação.
14. A Companhia Urbanizadora da Nova Capital (NOVACAP) foi constituída pelo governo federal para planejar e executar a construção de Brasília em seus diversos aspectos.

UFG

15. (CS-UFG - 2024 - Prefeitura de Itumbiara-GO) - Cidade do Goiás. Observe a imagem a seguir.

Antigo desenho de Vila Boa de Goiás, de 1751





O desenho acima refere-se a um registro antigo do município que hoje conhecemos como Cidade de Goiás, contudo esse é o terceiro nome dessa cidade. O primeiro nome próprio pelo qual a cidade foi chamada era

- A) Arraial de Santa Rita do Paranaíba.
- B) Arraial de Santa Ana.
- C) Vila Bela de Morrinhos.
- D) Arraial de Santo Antônio das Grimpas.

16. (CS-UFG - 2024 - Prefeitura de Itumbiara - GO) - Turismo Termal

O turismo constitui uma importante atividade econômica em Goiás, ocorrendo em municípios diversos com características demográficas diferentes. Os destinos turísticos de Caldas Novas e Rio Quente, sobretudo quanto aos seus aspectos físico-naturais, se destacam por um turismo

- A) hidrotermal.
- B) de negócios.
- C) religioso.
- D) gastronômico.

17. (UFG - Câmara Municipal de Goiânia / 2018)

Independente de onde está localizado, constitui-se patrimônio histórico e cultural um local considerado valioso para a humanidade. Entre os mais de seiscentos lugares eleitos pela Organização das Nações Unidas para a Educação, a Ciência e a Cultura (Unesco) como Patrimônio



Histórico e Cultural da Humanidade, atualmente, o Brasil possui quatorze espaços históricos creditados pela Unesco. No ano de 2001, que centro histórico de Goiás recebeu este título?

- A) Pirenópolis.
- B) Cidade de Goiás.
- C) Santa Cruz de Goiás.
- D) Corumbá de Goiás.

18. (Questão exclusiva/Estratégia concursos/ Prof. Sérgio Henrique) A história política de Goiás acompanhou os períodos divisórios da história nacional. Bulhonismo e Caiadismo referem-se aos governos da República Velha. Ludoviquismo à "Era Vargas". Em geral o estado reflete diretamente as novas realidades políticas nacionais. Durante a República, Goiás transformou-se profundamente e para isso podemos destacar três fatores fundamentais: A construção de Goiânia, a construção de Brasília e a expansão do agronegócio a partir da década de 60 que tornou a produção interna de grãos uma das maiores do país. A década de 30 na história nacional corresponde à "Era Vargas", cujo retrospecto estadual é a "Era Ludovico". O construtor de Goiânia teve o objetivo de criar uma cidade administrativa moderna, e para isso a planejou em cada detalhe.

O estilo arquitetônico que o foi usado na cidade em seus principais prédios públicos é o:

- A) Modernista. Como Brasília, que seguiu o traçado arquitetônico da capital goiana.
- B) Neoclássico. De influência francesa, como na então capital do Brasil na década de 30, RJ.
- C) *Art Decó*. De Influência francesa, que pretendia mostrar modernidade, tal com as metrópoles europeias na década de 30.
- D) Neoclássico. De influência franco-lusitana, que expressava o poder tradicional da agropecuária.
- E) *Art Decó*. De Influência franco-lusitana.

IADES

(IADES/METRÔ – DF/2014 - Adaptada) Acerca dos contextos históricos, políticos, administrativos e geográficos referentes ao Distrito Federal (DF), julgue os itens:

19. Na segunda metade da década de 1950, o presidente João Goulart começou o processo de instalação da nova capital e viajou ao Planalto Central. Depois de um concurso, a equipe



do urbanista Lúcio Costa e o grupo de arquitetos encabeçados por Oscar Niemeyer começaram os trabalhos para projetar Brasília.

20. Ao longo de todo o processo histórico que norteou a transferência da nova capital, somente na segunda metade da década de 1940, no caso, em 1946, foram tomadas novas atitudes em relação à transferência da capital. Na Constituição promulgada naquele ano, estava previsto que um novo estudo sobre a região fosse feito e, em 1948, o presidente Eurico Gaspar Dutra nomeou a Comissão Poli Coelho, que chegou à conclusão que a área demarcada pela Missão Cruls, no final do século 19, era a ideal para a nova capital.
21. A equipe de arquitetos comandada por Lúcio Costa, com o tempo, realizou os trabalhos dos quais surgiram nos desenhos de vários prédios públicos. Já Oscar Niemeyer partiu do traçado de dois eixos, cruzando-se em ângulo reto, como uma cruz, para criar o projeto urbanístico brasiliense. Os dois eixos foram chamados de Rodoviário e Monumental.
22. (IADES - MPE-GO / 2013) A UNESCO se propõe a promover a identificação, a proteção e a preservação do patrimônio cultural e natural de todo o mundo considerado especialmente valioso para a humanidade. As relações com a salvaguarda do patrimônio cultural tangível e intangível no Brasil podem ser as principais referências para as políticas nesse campo. O Brasil tem uma notável diversidade criativa. Diversidade cultural pode ter um papel central no desenvolvimento de projetos culturais no país.

Disponível em: <<http://www.unesco.org/new/pt/brasil/culture/world-heritage>>. Acesso em: 18/08/2013.

Com referência ao assunto abordado no texto, assinale a alternativa que apresenta cidades ou centros históricos que, por sua relevância, são tombados pela UNESCO como Patrimônio Cultural da Humanidade.

- A) Pirenópolis/GO e Cidade de Goiás/GO.
- B) Corumbá/GO e Olinda/PE.
- C) Brasília/DF e Cidade de Goiás/GO.
- D) Ouro Preto/MG Pirenópolis/GO.
- E) Aracaju/SE e Pilar de Goiás/GO.



GABARITO

GABARITO



- | | | |
|-----------|------------|------------|
| 1. A | 9. Certo | 17. B |
| 2. E | 10. Errado | 18. Certo |
| 3. A | 11. Errado | 19. Errado |
| 4. A | 12. Certo | 20. Certo |
| 5. C | 13. Certo | 21. E |
| 6. Certo | 14. Certo | 22. B |
| 7. Errado | 15. B | |
| 8. Errado | 16. A | |



RESUMO

Aspectos Gerais do Estado de Goiás

- ✓ O povoamento do Centro Oeste resultou dos fluxos migratórios ao longo da história da formação econômica brasileira, especialmente pelas **vilas da mineração** no século XVIII, que resultaram na incorporação de vastos territórios espanhóis no **Tratado de Madri**.
- ✓ As bandeiras paulistas descobriram ouro nas aluviões goianos e fundaram vilas que originaram as primeiras cidades do território, entre elas o arraial de S'antana, atual cidade de Goiás, a primeira capital fundada por Anhanguera.
- ✓ Após o esgotamento do ouro, Goiás foi produtor de gado através da pecuária extensiva. No início do século XX a construção de ferrovias estimulou a economia e surgiu uma nova elite ligada aos interesses da modernização e das cidades.
- ✓ O planejamento foi fundamental para o desenvolvimento de Goiás através de programas como a Marcha para o Oeste (Era Vargas), Plano de Metas (JK), Polocentro e Polamazônia durante os governos militares.
- ✓ As rodovias foram fundamentais para o desenvolvimento, pois além de gerar muitos empregos, permitiram o aumento do fluxo de pessoas pelo país. O eixo rodoviário Belém-Brasília foi fundamental para a imigração dos nordestinos para a nova capital federal, absorvidos pelos trabalhos na construção civil e serviços. As rodovias também passaram a vetorizar, direcionar, o povoamento e ao longo das principais rodovias surgiram cidades.
- ✓ No Centro Oeste estão os maiores rebanhos bovinos e lavouras de grãos do país, e o MT lidera o ranking nacional nos dois. Goiás é o terceiro rebanho bovino no Brasil e segundo no C.O. Os maiores PIBs são do DF depois Goiás.
- ✓ Goiânia foi uma cidade planejada para ser o centro econômico e administrativo do estado, para ser o desenvolvimento e o progresso.
- ✓ Está numa região estratégica, próxima ao DF e das rodovias federais BR 153 e BR 060.
- ✓ A única região metropolitana do estado: MetrÓpole Regional (O DF é um estado à parte).
- ✓ 20 municípios: Goiânia, Abadia de Goiás, Aparecida de Goiânia, Aragoiânia, Bela Vista de Goiás, Bonfinópolis, Brazabrantes, Caldazinha, Caturaí, Goianópolis, Goianira, Guapó, Hidrolândia, Nerópolis, Nova Veneza, Santa Bárbara de Goiás, Santo Antônio de Goiás, Senador Canedo, Terezópolis de Goiás e Trindade.
- ✓ Há uma grande concentração do capital produzido no setor terciário (comércio e serviços) no município de Goiânia e no estado de Goiás. Destaque para a indústria da cidade.
- ✓ A grande quantidade de pessoas empregadas no setor terciário está diretamente ligada ao processo de terceirização (aumento do setor terciário), ou seja, aumento da população empregada no setor terciário, que está diretamente ligada à informalidade.
- ✓ As desigualdades sociais são muito grandes tanto no estado quanto na capital, em razão da enorme concentração de renda.



- ✓ O crescimento registrado foi maior que a média do país, devido ao motivo citado: grande desenvolvimento do agronegócio.
- ✓ A Belém-Brasília favoreceu o desenvolvimento de núcleos urbanos no trecho goiano da rodovia, inclusive com o surgimento de novos municípios.



ESSA LEI TODO MUNDO CONHECE: PIRATARIA É CRIME.

Mas é sempre bom revisar o porquê e como você pode ser prejudicado com essa prática.



1

Professor investe seu tempo para elaborar os cursos e o site os coloca à venda.



2

Pirata divulga ilicitamente (grupos de rateio), utilizando-se do anonimato, nomes falsos ou laranjas (geralmente o pirata se anuncia como formador de "grupos solidários" de rateio que não visam lucro).



3

Pirata cria alunos fake praticando falsidade ideológica, comprando cursos do site em nome de pessoas aleatórias (usando nome, CPF, endereço e telefone de terceiros sem autorização).



4

Pirata compra, muitas vezes, clonando cartões de crédito (por vezes o sistema anti-fraude não consegue identificar o golpe a tempo).



5

Pirata fere os Termos de Uso, adultera as aulas e retira a identificação dos arquivos PDF (justamente porque a atividade é ilegal e ele não quer que seus fakes sejam identificados).



6

Pirata revende as aulas protegidas por direitos autorais, praticando concorrência desleal e em flagrante desrespeito à Lei de Direitos Autorais (Lei 9.610/98).



7

Concurseiro(a) desinformado participa de rateio, achando que nada disso está acontecendo e esperando se tornar servidor público para exigir o cumprimento das leis.



8

O professor que elaborou o curso não ganha nada, o site não recebe nada, e a pessoa que praticou todos os ilícitos anteriores (pirata) fica com o lucro.



Deixando de lado esse mar de sujeira, aproveitamos para agradecer a todos que adquirem os cursos honestamente e permitem que o site continue existindo.